







**Directive cadre sur l'eau  
District Rhône et Côtiers Méditerranéens  
District Corse**

**Registre des zones désignées comme vulnérables  
dans le cadre de la directive 91/676/CEE sur les nitrates**

**Zones vulnérables**

 Zone sensible / Code SANDRE

-  Cours d'eau
-  Plans d'eau
-  Eaux souterraines
-  Eaux de transition
-  Eaux côtières

Echelle : 1/2 000 000 ème

Copyright IGN BD Carthage

